



รายงานระดับน้ำจากกล้อง CCTV

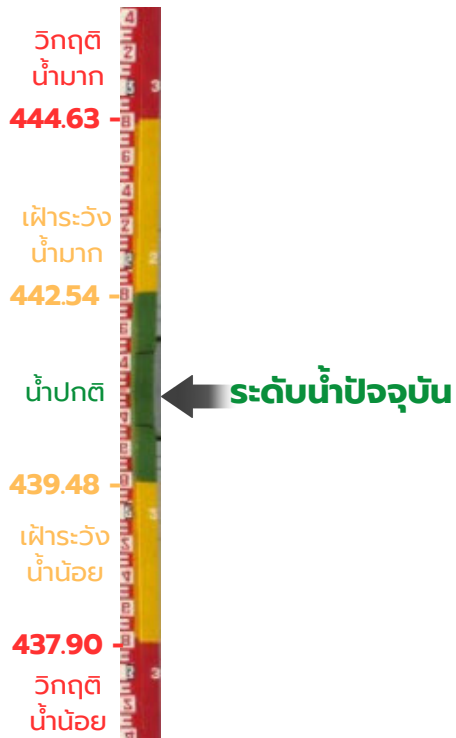
วันที่ 8 มิถุนายน 2569

ศูนย์เมขลา กองวิเคราะห์และประเมินสถานการณ์น้ำ กรมทรัพยากรน้ำ


ที่มา : <https://telemetry.dwr.go.th>

ลุ่มน้ำโขงเหนือ

สะพานมิตรภาพแม่ลาว-ท่าตอน อ.แม่ลาว จ.เลย




อุทกวิทยาเชียงแสน อ.เชียงแสน จ.เชียงราย




ลุ่มน้ำโขงตะวันออกเฉียงเหนือ

วัดน้ำแม่น้ำโขง (MRC) เชียงคาน อ.เชียงคาน จ.เลย

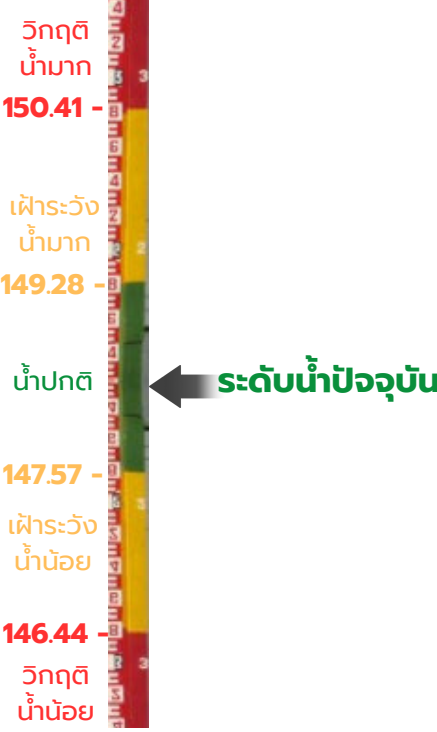


สำนักงานส่วนอุทกหนองคาย อ.เมือง จ.หนองคาย




ลุ่มน้ำชี

บ้านเหล่านกขุม อ.เมือง จ.ขอนแก่น

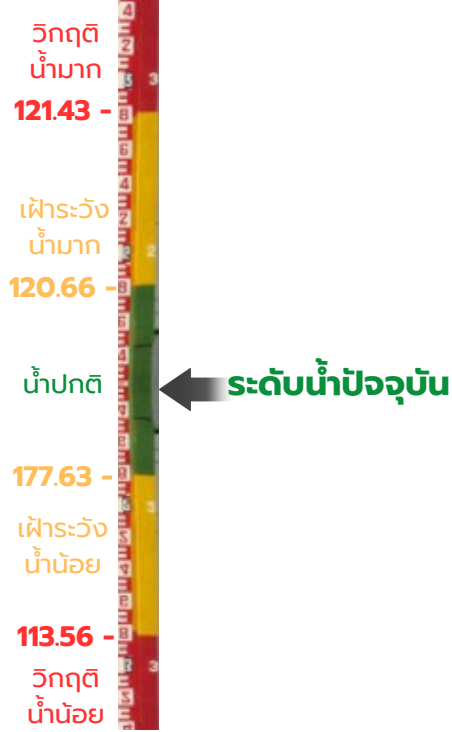


กมลาไสย อ.กมลาไสย จ.กาฬสินธุ์



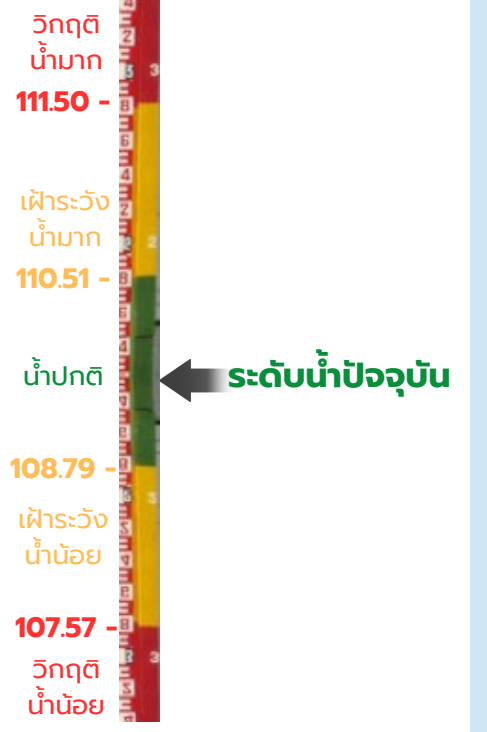
ลุ่มน้ำมูล

ราษีไศล อ.ราษีไศล จ.ศรีสะเกษ



ระดับน้ำปัจจุบัน 111.53 ม.สทก.
เกณฑ์วิกฤติ 121.43 ม.สทก.

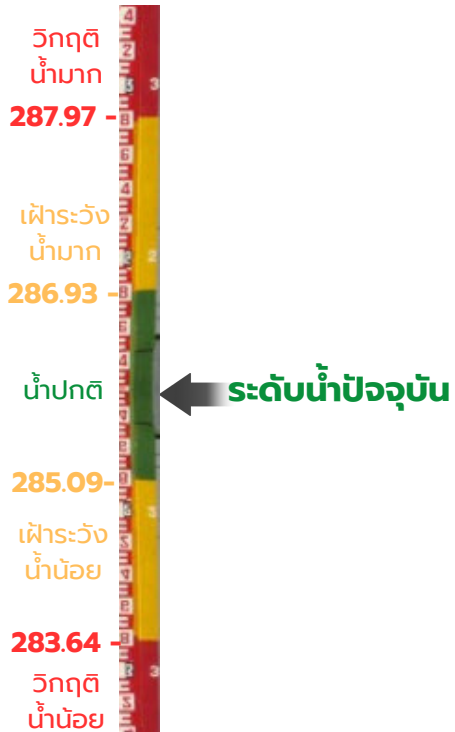
แก่งสะพือ อ.พิบูลมังสาหาร จ.อุบลราชธานี



ระดับน้ำปัจจุบัน 106.80 ม.สทก.
เกณฑ์วิกฤติ 111.50 ม.สทก.

ลุ่มน้ำปิง

สะพานหลวงพ่อบุญเย็น อ.ป่าซาง จ.ลำพูน



ระดับน้ำปัจจุบัน 284.16 ม.สทก.
เกณฑ์วิกฤติ 287.97 ม.สทก.

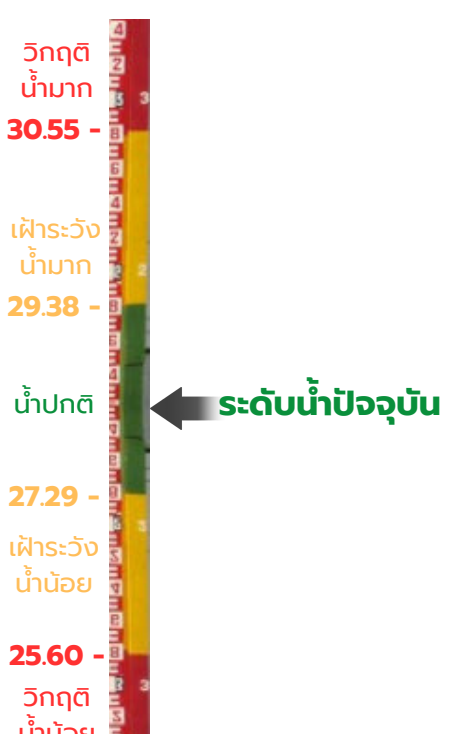
บ้านหาดเสลา อ.เก้าเลี้ยว จ.นครสวรรค์



ระดับน้ำปัจจุบัน 28.23 ม.สทก.
เกณฑ์วิกฤติ 31.68 ม.สทก.



ลุ่มน้ำยม

สะพานบ้านโพทะเล อ.โพทะเล จ.พิจิตร



ระดับน้ำปัจจุบัน 25.54 ม.สทก.
เกณฑ์วิกฤติ 30.55 ม.สทก.

สะพานพระแม่ย่า อ.เมืองสุโขทัย จ.สุโขทัย



ระดับน้ำปัจจุบัน 46.70 ม.สทก.
เกณฑ์วิกฤติ 50.29 ม.สทก.

ลุ่มน้ำน่าน

สะพานสุพรรณกัลยา อ.เมือง จ.พิษณุโลก



ระดับน้ำปัจจุบัน

ระดับน้ำปัจจุบัน 36.48 ม.สท.
เกณฑ์วิกฤติ 44.42 ม.สท.

สะพานเฉลิมพระเกียรติ 48 พรรษา อ.เมือง จ.พิจิตร



ระดับน้ำปัจจุบัน

ระดับน้ำปัจจุบัน 32.03 ม.สท.
เกณฑ์วิกฤติ 39.06 ม.สท.

ลุ่มน้ำเจ้าพระยา

สะพานเดชาติวงศ์ อ.เมือง จ.นครสวรรค์



ระดับน้ำปัจจุบัน

ระดับน้ำปัจจุบัน 18.17 ม.สท.
เกณฑ์วิกฤติ 27.25 ม.สท.

บ้านป้อม อ.พระนครศรีอยุธยา จ.พระนครศรีอยุธยา




ระดับน้ำปัจจุบัน

ระดับน้ำปัจจุบัน 0.65 ม.สท.
เกณฑ์วิกฤติ 5.02 ม.สท.

ลุ่มน้ำท่าจีน

แม่น้ำท่าจีนที่ท่าลอม อ.เมือง จ.สมุทรสาคร



ระดับน้ำปัจจุบัน

ระดับน้ำปัจจุบัน 0.16 ม.สท.
เกณฑ์วิกฤติ 1.93 ม.สท.

แม่น้ำท่าจีนที่สะพานบุญรัตนประชาอนุวัฒน์ อ.สามพราน จ.นครปฐม

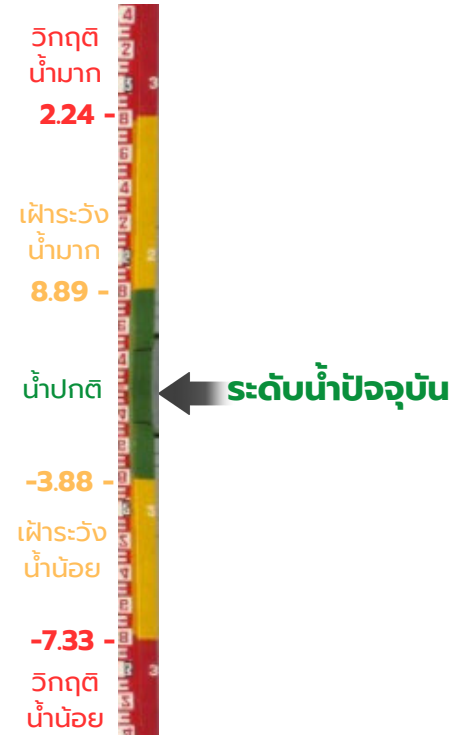


ระดับน้ำปัจจุบัน

ระดับน้ำปัจจุบัน 0.32 ม.สท.
เกณฑ์วิกฤติ 1.79 ม.สท.

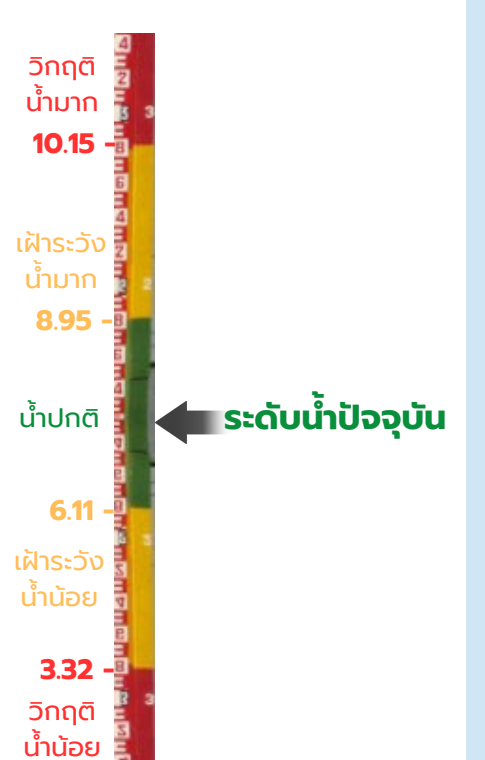
ลุ่มน้ำบางปะกง

บ้านสร้าง อ.บ้านสร้าง จ.ปราจีนบุรี



ระดับน้ำปัจจุบัน 0.93 ม.สท.
เกณฑ์วิกฤติ 2.24 ม.สท.

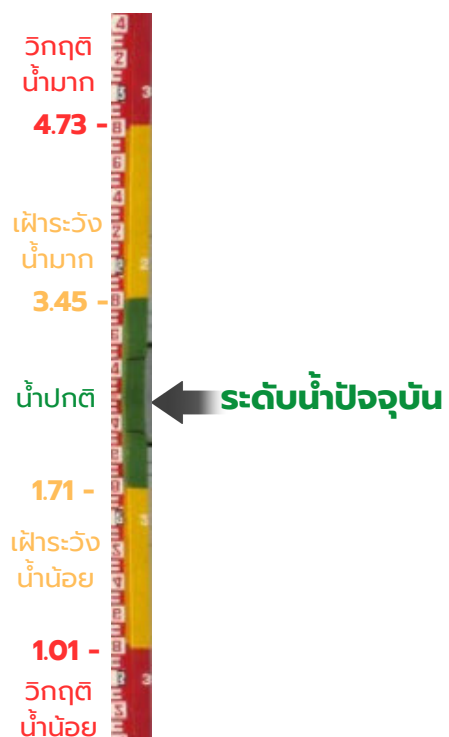
บ้านหาดสูง อ.กบินทร์บุรี จ.ปราจีนบุรี



ระดับน้ำปัจจุบัน 0.81 ม.สท.
เกณฑ์วิกฤติ 10.15 ม.สท.


ลุ่มน้ำชายฝั่งทะเลตะวันออก

สะพานข้ามคลองนาเกลือ อ.บางละมุง จ.ชลบุรี



ระดับน้ำปัจจุบัน -0.07 ม.สท.
เกณฑ์วิกฤติ 4.73 ม.สท.

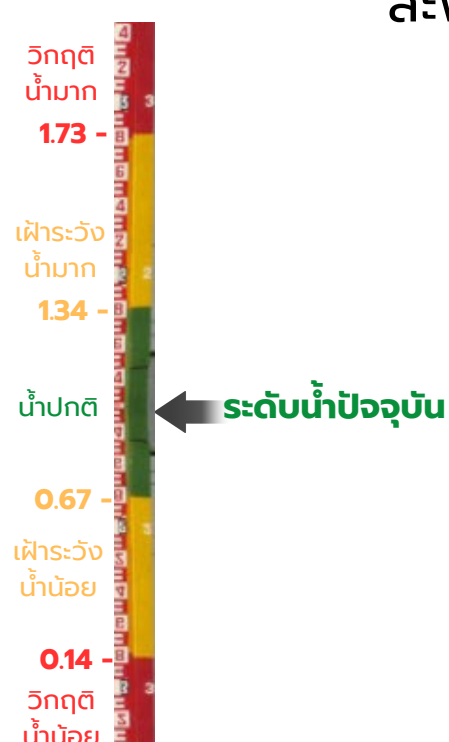
สะพานข้ามคลองจันทบุรีที่วัดกระทิง อ.เขาคิชฌกูฏ จ.จันทบุรี



ระดับน้ำปัจจุบัน 12.27 ม.สท.
เกณฑ์วิกฤติ 16.09 ม.สท.


ลุ่มน้ำเพชรบุรี-ประจวบคีรีขันธ์

เทศบาลเมืองเพชรบุรี อ.เมือง จ.เพชรบุรี



ระดับน้ำปัจจุบัน 0.62 ม.สท.
เกณฑ์วิกฤติ 1.73 ม.สท.

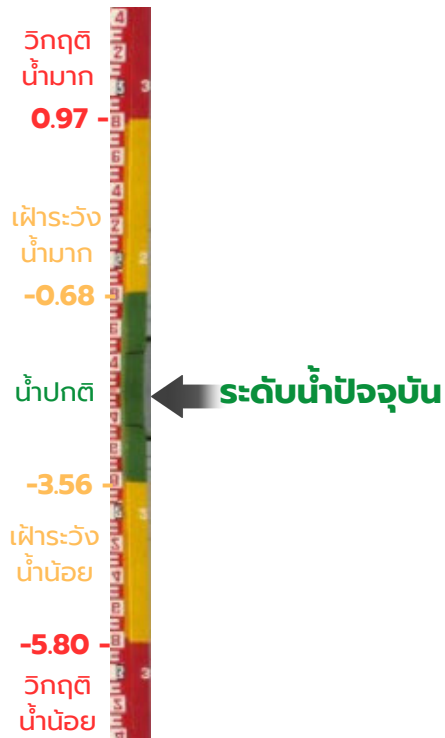
สะพานบางสะพาน อ.บางสะพาน จ.ประจวบคีรีขันธ์



ระดับน้ำปัจจุบัน 12.53 ม.สท.
เกณฑ์วิกฤติ 19.25 ม.สท.


ลุ่มน้ำภาคใต้ฝั่งตะวันออกตอนบน

สภ.เมืองสุราษฎร์ธานี อ.เมือง จ.สุราษฎร์ธานี



ระดับน้ำปัจจุบัน -0.42 ม.สทก.
เกณฑ์วิกฤติ 0.97 ม.สทก.

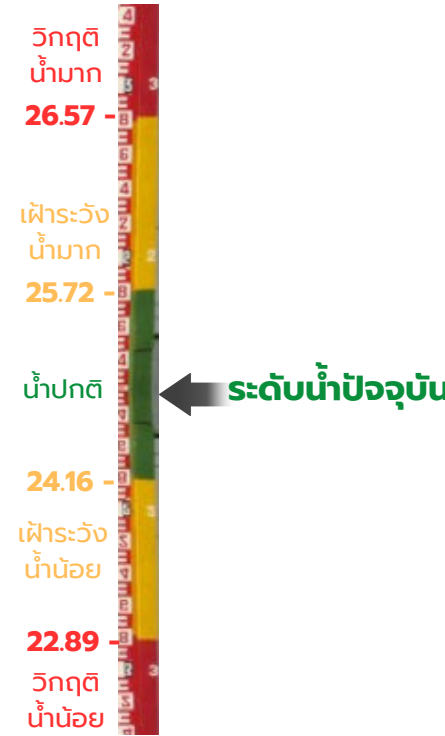
สะพานวัดท่าแพ อ.เมือง จ.นครศรีธรรมราช



ระดับน้ำปัจจุบัน -0.28 ม.สทก.
เกณฑ์วิกฤติ 5.34 ม.สทก.


ลุ่มน้ำทะเลสาบสงขลา

คลองตะโหมด (ท่าเขียด) อ.ตะโหมด จ.พัทลุง



ระดับน้ำปัจจุบัน 22.60 ม.สทก.
เกณฑ์วิกฤติ 26.57 ม.สทก.

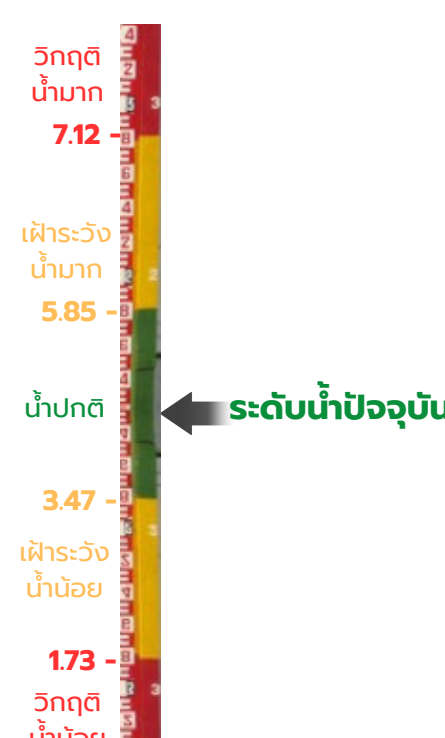
คลองอู่ตะเภาตอนล่าง อ.หาดใหญ่ จ.สงขลา



ระดับน้ำปัจจุบัน 0.11 ม.สทก.
เกณฑ์วิกฤติ 7.04 ม.สทก.


ลุ่มน้ำภาคใต้ฝั่งตะวันออกตอนล่าง

สะพานข้ามแม่น้ำปัตตานี ที่ยะรัง อ.ยะรัง จ.ปัตตานี



ระดับน้ำปัจจุบัน 1.88 ม.สทก.
เกณฑ์วิกฤติ 7.12 ม.สทก.

4157-แม่น้ำสายบุรี อ.สายบุรี จ.ปัตตานี



ระดับน้ำปัจจุบัน 0.10 ม.สทก.
เกณฑ์วิกฤติ 0.63 ม.สทก.

ลุ่มน้ำภาคใต้ฝั่งตะวันตก

สะพานท่านเจ้าฟ้า อ.ตะกั่วป่า จ.พังงา



ระดับน้ำปัจจุบัน

ระดับน้ำปัจจุบัน 2.13 ม.สท.
เกณฑ์วิกฤติ 8.08 ม.สท.

สะพานบ้านนาลาน อ.เมือง จ.สตูล



ระดับน้ำปัจจุบัน

ระดับน้ำปัจจุบัน 0.14 ม.สท.
เกณฑ์วิกฤติ 2.95 ม.สท.